



© Klima- und Energiefonds/Ringhofer

TOURISTISCHE MASSNAHMEN IN DEN ÖSTERREICHISCHEN KLAR! KLIMAWANDEL-ANPASSUNGSMODELLREGIONEN

DI ANNA SCHMIDT

ANPASSUNG AN DEN KLIMAWANDEL:
DIE ZUKUNFT IM TOURISMUS IN DEUTSCHLAND GESTALTEN | 11. MAI 2020

PERSPEKTIVEN FÜR UMWELT & GESELLSCHAFT **umweltbundesamt**^U



AAARGH,
dieser Spalt!



PILOTPROGRAMM KLAR! IN ÖSTERREICH

powered by  klima+
energie
fonds



WER SIND DIE KLAR!-REGIONEN?



KLAR! seit 2017

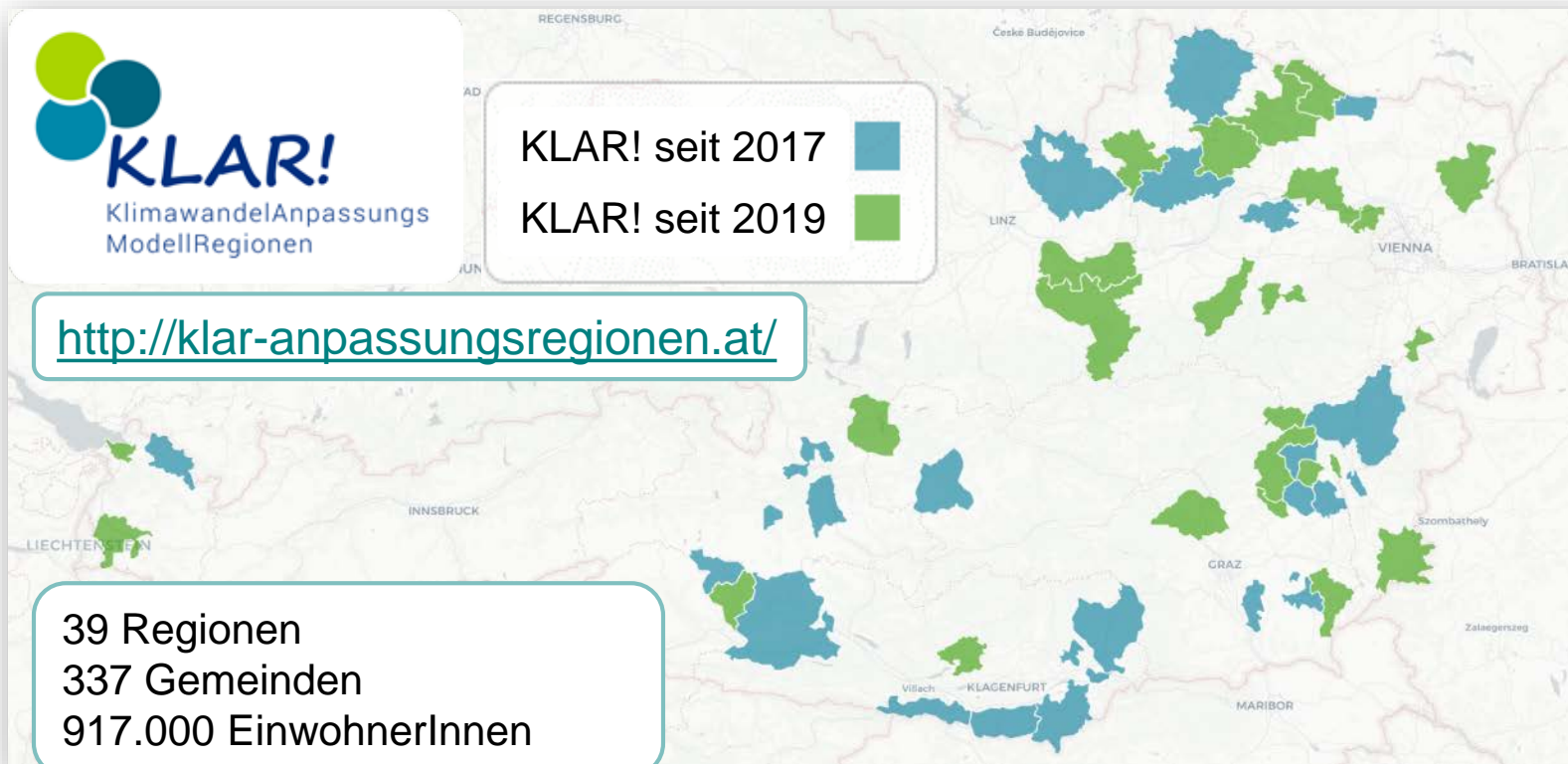


KLAR! seit 2019



<http://klar-anpassungsregionen.at/>

39 Regionen
337 Gemeinden
917.000 EinwohnerInnen



TOURISMUS-MASSNAHMEN IN KLAR!



© pressmaster - Fotolia.com

Alternatives
Tourismuskonzept



© Umweltbundesamt/B. Grogger

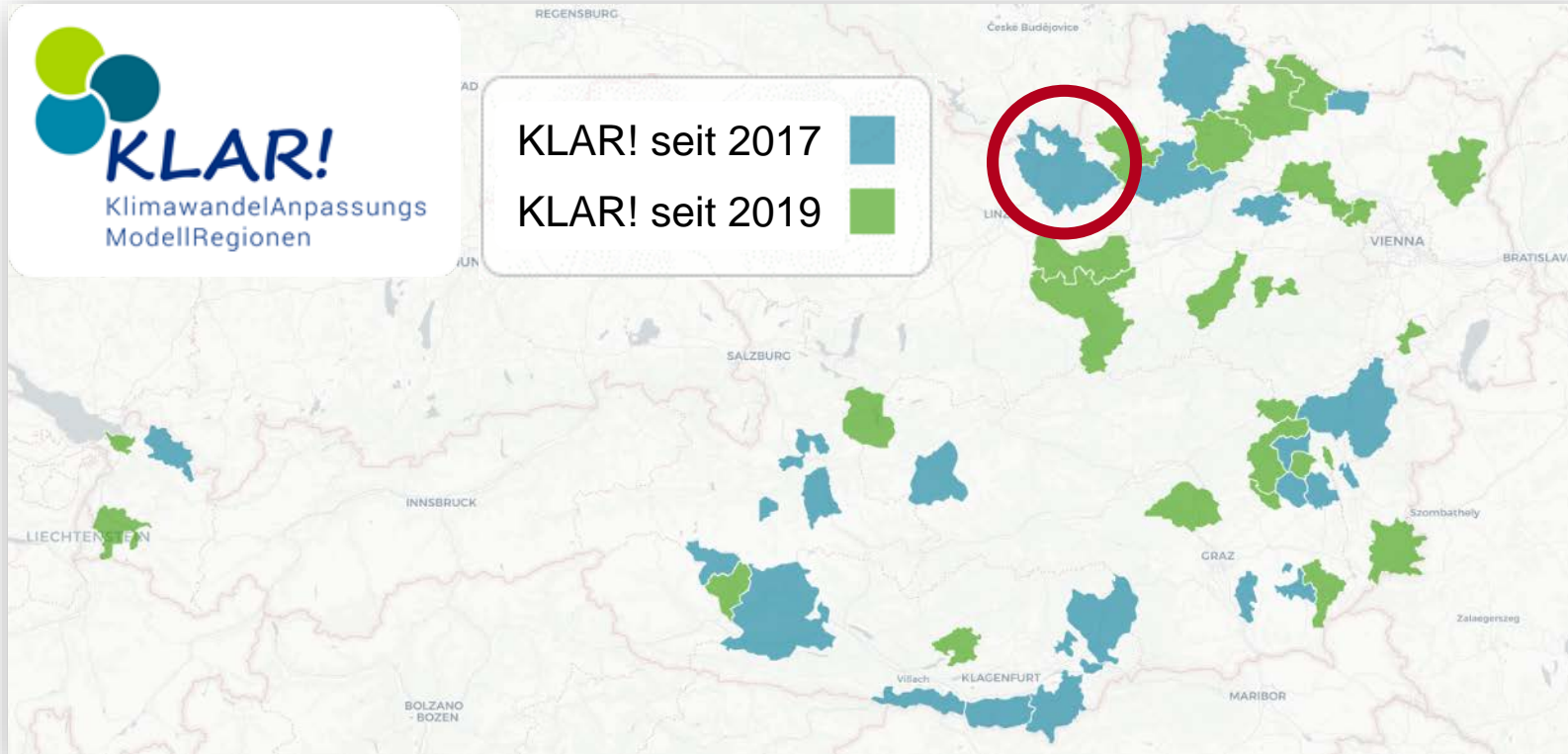
Bewusstseinsbildende
Angebote zur Anpassung



© Lukas Hämmeler

Entwicklung konkreter
Tourismusangebote

KLAR! FREISTADT



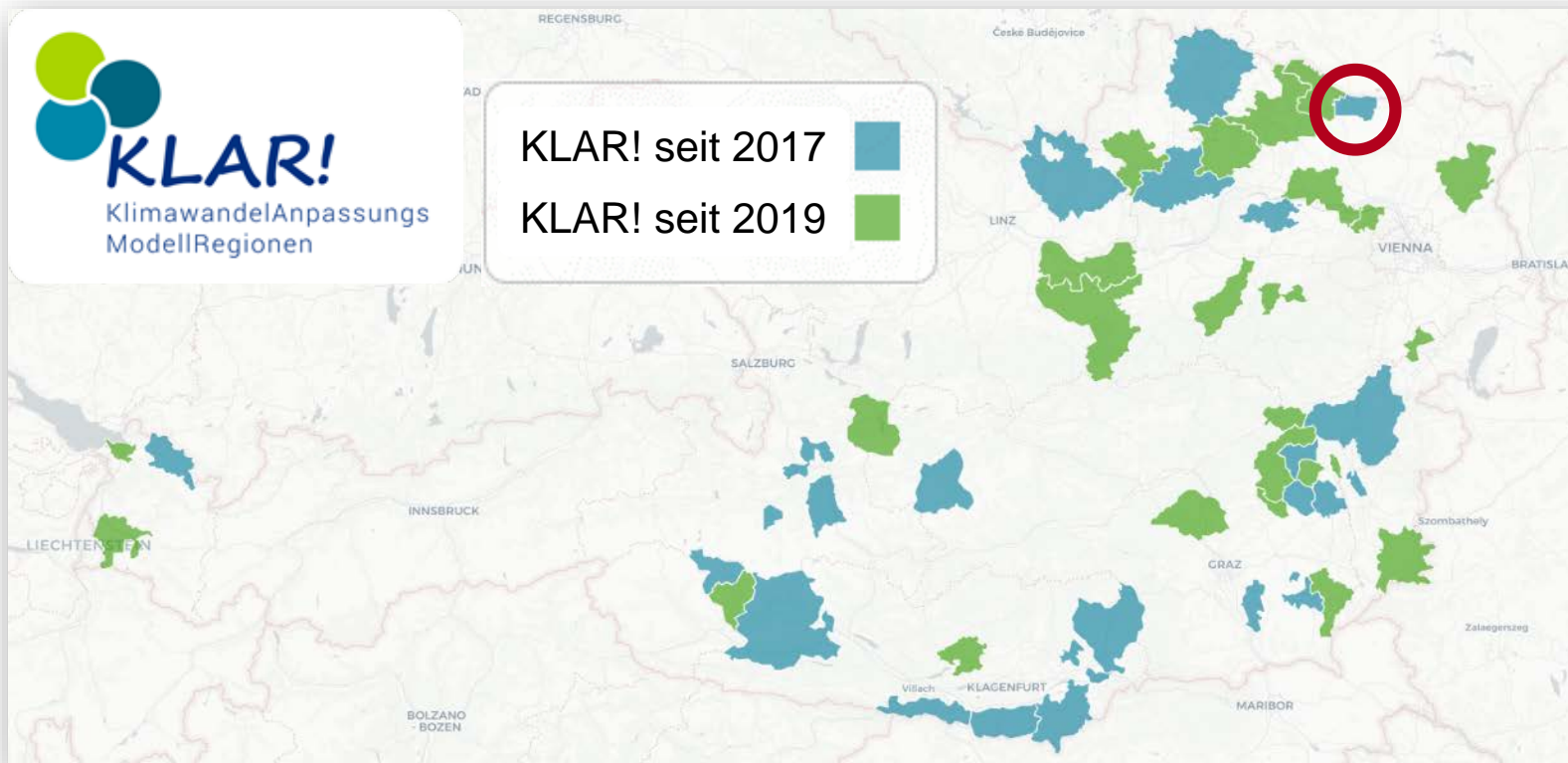
KLAR! FREISTADT 3GIPFELWEG

- 1. Themenweg mit Schwerpunkt Klimawandelanpassung Österreichs
- 21 km Erlebnisweg mit 15 Stationen
- Auswirkungen des Klimawandels auf verschiedene Bereiche mit Landschaft verknüpft (z.B. Forstwirtschaft, Tourismus, Landwirtschaft usw.)
- Kostenloser Audioguide über App [Hearonymus](#)
- www.energiebezirk.at



© Energiebezirk Freistadt

KLAR! PULKAUTAL



KLAR! PULKAUTAL FOKUS WEIN DER ZUKUNFT



© Michael Böck

Weingartenwanderungen

Begleitet von geschulten Kellergassen-
FührerInnen und WeinexpertInnen



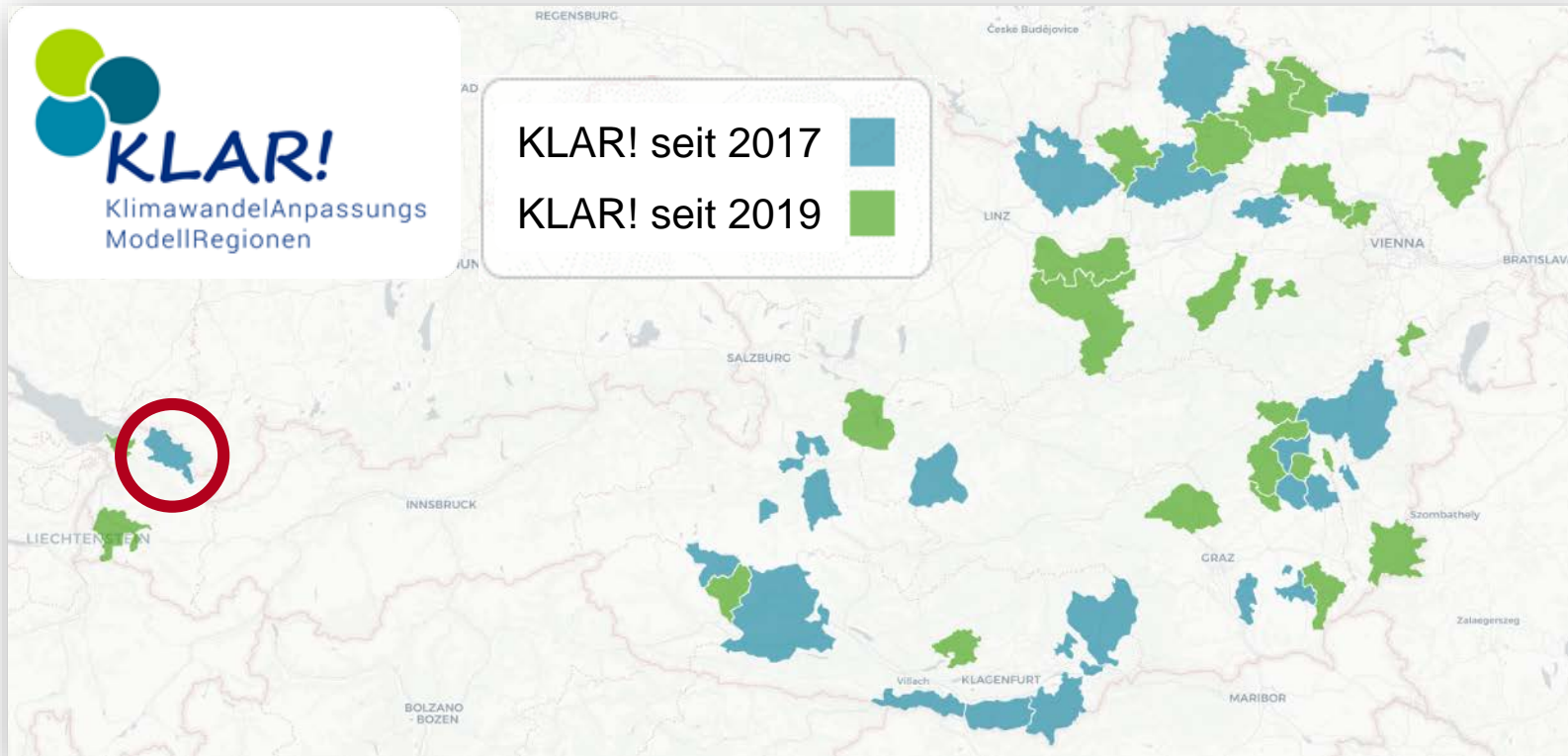
© Deiwals Maria

Weindegustation 2050

Wie und was schmeckt uns dann?

www.pulkautal.at

KLAR! VORDERWALD-EGG



KLAR! VORDERWALD-EGG TOURISMUSPAKET SCHWERPUNKT WALD




© Svemni - Fotolia.com

Besucherlenkung Naturpark Nagelfluhkette

Zunahme von Touristen im
kühlen Wald des Naturparks

Besucherlenkung zum Schutz
der Wildtiere



© Conrad Amber

Zukunftswald

Information über Zukunftswald
an Hauptwanderwegen



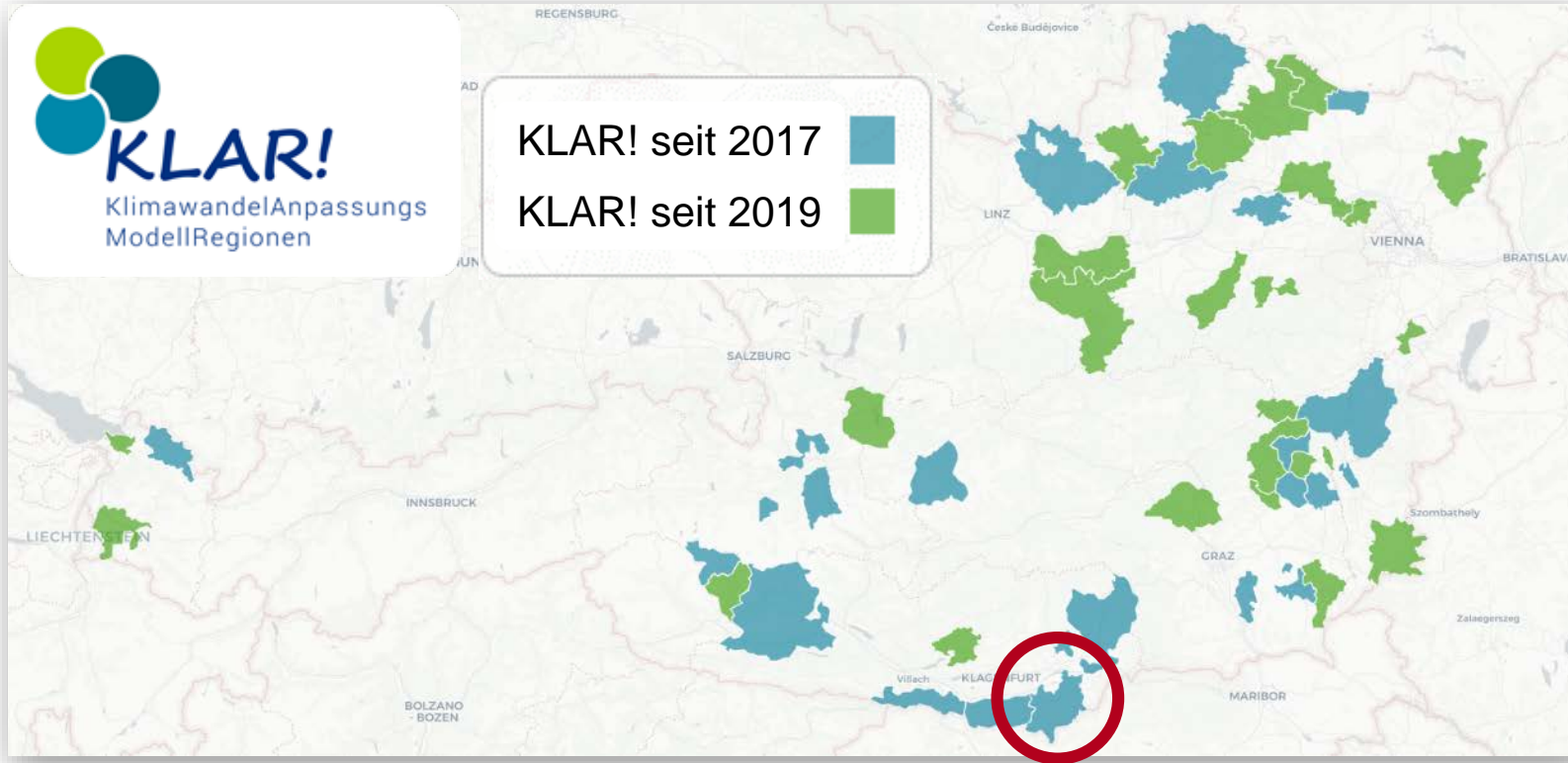
© Conrad Amber

Waldbaden

Entwicklung eines Angebots
mit Touristikern,
Gesundheitshotels

www.would2050.at

KLAR! SÜDKÄRNTEN



KLAR! SÜDKÄRNTEN KÜHLE TOURISMUS-ANGEBOTE

Kühle Geheimtipps in der Region Klopeiner See – Südkärnten



Cooler Radfahren und Wandern
auf 1.159 Meter

Der Sonnenort Diessdorf bringt es auf 2.200

www.kem-suedkaernten.at



Wenn die Grotte zur kühlen
Kapelle wird

Die Obir-Tropfsteinhöhlen sind nicht nur

www.klopeinersee.at/klima-aktiv



Abkühlung und Kultur im
Doppelpack

Die Hitze der Stadt ist im Sommer brutal,
schon Reinhard Fendrich. Also nix

© Tourismusregion Klopeiner See - Südkärnten

An aerial photograph of a mountain valley. In the center, a large, deep blue lake is surrounded by steep, forested mountains. A small town is visible on the left side of the lake. The background shows more mountain ranges under a clear blue sky. The text 'DANKE!' is written in large, white, bold letters on the left side of the image, and '...noch Fragen?' is written in smaller white letters below it.

DANKE!
...noch Fragen?

KONTAKT & INFORMATION


DI Anna Schmidt

Team Klimawandelanpassung

Umweltbundesamt GmbH

Spittelauer Lände 5

1090 Wien

 +43-(0)1-313 04/3453

 anna.schmidt@umweltbundesamt.at

Umweltbundesamt

www.umweltbundesamt.at

Anpassung an den Klimawandel:
Die Zukunft im Tourismus in Deutschland gestalten
Webinar ● 11. Mai 2020